

# ***GEOFORM+***

**14-17 марта 2005**

**Сокольники**

**МИИГАиК НИЦ “Геодинамика”**



Проектирование и создание опорной геодезической  
сети Москвы спутниковыми методами  
позиционирования

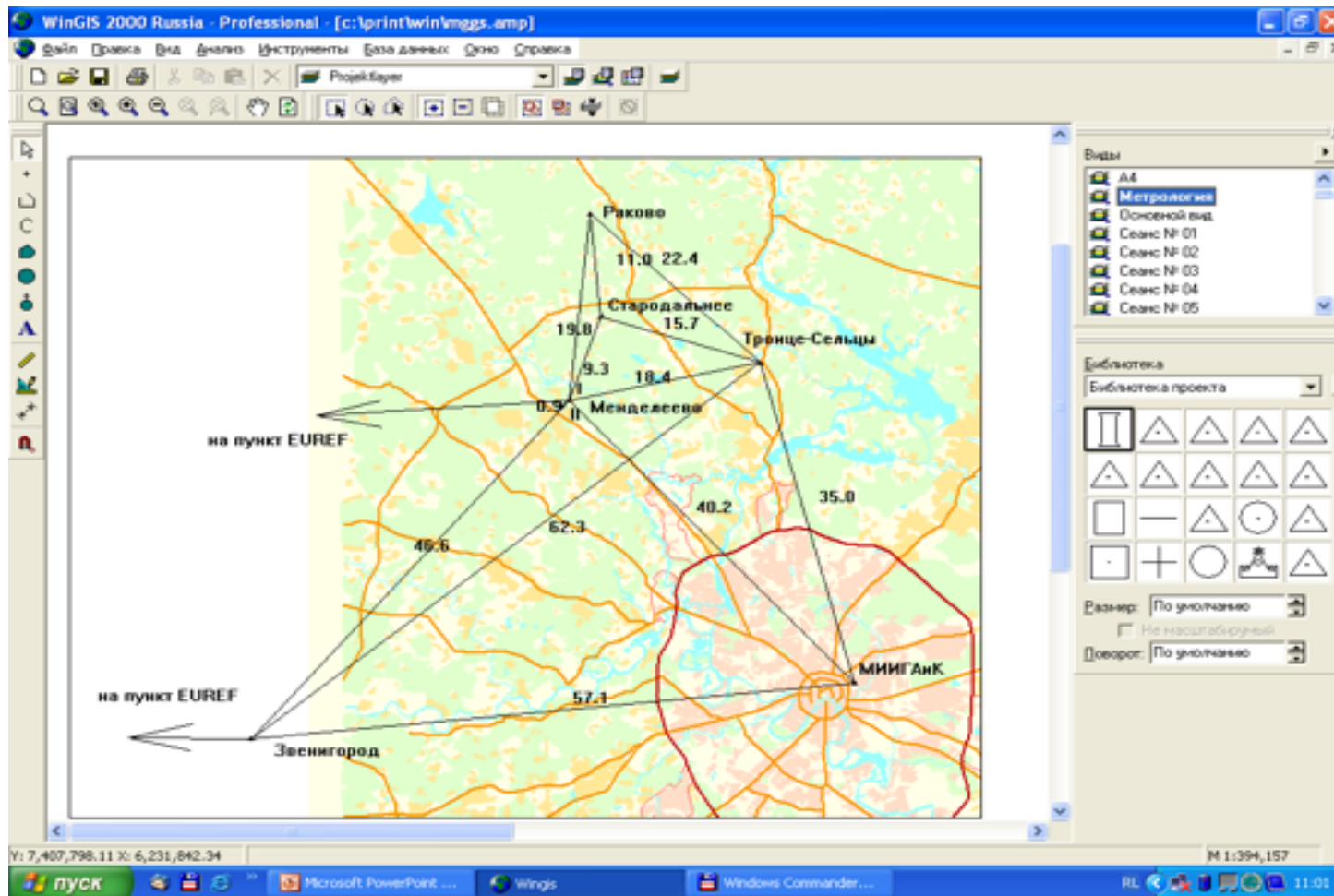
Савиных В.П.  
Ямбаев Х.К.  
Антипов А.В.  
Лобазов В.Я.



# Проектирование и создание опорной геодезической сети Москвы спутниковыми методами позиционирования



# Проектирование и создание опорной геодезической сети Москвы спутниковыми методами позиционирования





# Проектирование и создание опорной геодезической сети Москвы спутниковыми методами позиционирования

WinGIS Russian Layout

Файл Редактирование Оцифровка Манипуляции База данных Опции Окно Справка

d:\moscow\mosc-map\planerny.amp

d:\moscow\mosc-map\moscow.amp

Планерный

Химки

Лавобережная

Планерный - Нов.

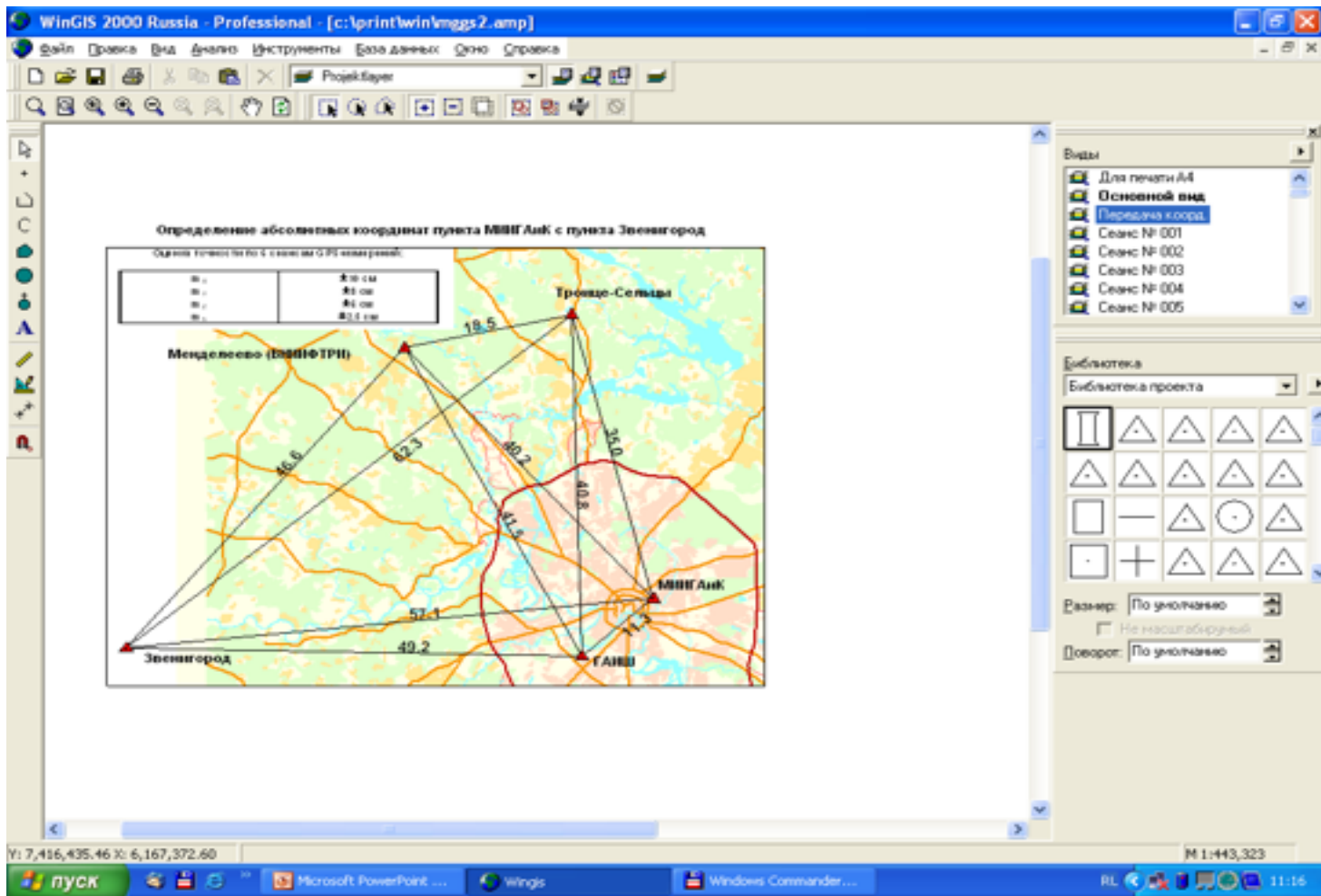
Планерный

См

Захарково - Но

Райнис

# Проектирование и создание опорной геодезической сети Москвы спутниковыми методами позиционирования





# Проектирование и создание опорной геодезической сети Москвы спутниковыми методами позиционирования

WinGIS - [d:\moscow\mosc-map\mggs.amp] US (default) Layout

Файл Редактирование Оцифровка Манипуляции База данных Опции Окно Справка

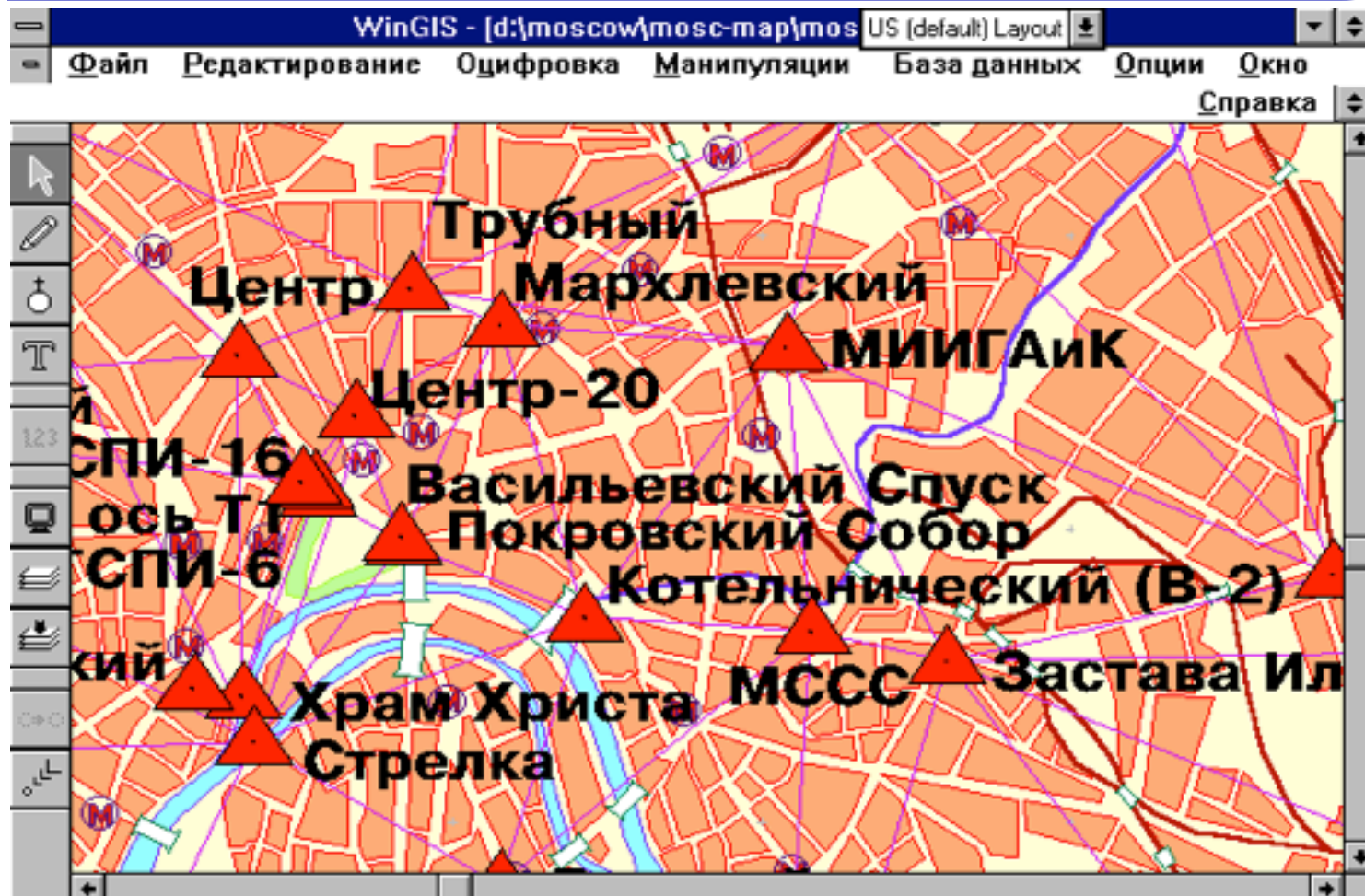
Слайда Вкл

Сеанс 3 - полный	<input type="checkbox"/>
Сеанс 2 - текст	<input type="checkbox"/>
Сеанс 2	<input type="checkbox"/>
Сеанс 2 - полный	<input type="checkbox"/>
Сеанс 1 - текст	<input checked="" type="checkbox"/>
Сеанс 1	<input checked="" type="checkbox"/>
Сеанс 1-полный	<input checked="" type="checkbox"/>
Текст	<input checked="" type="checkbox"/>
Схема сети МГГС	<input type="checkbox"/>
Основные шоссе	<input checked="" type="checkbox"/>

↑ ↓ + -



# Проектирование и создание опорной геодезической сети Москвы спутниковыми методами позиционирования







# Проектирование и создание опорной геодезической сети Москвы спутниковыми методами позиционирования







# Проектирование и создание опорной геодезической сети Москвы спутниковыми методами позиционирования

